



Kraj:	Olomoucký
Obec:	Loučka

Pasport místních komunikací a dopravního značení

PŘEHLED POZEMNÍCH KOMUNIKACÍ
PASPORT SILNIC II. TŘÍDY
PASPORT SILNIC III. TŘÍDY
PASPORT MÍSTNÍCH KOMUNIKACÍ III. TŘÍDY
PASPORT MÍSTNÍCH KOMUNIKACÍ IV. TŘÍDY
PASPORT ÚČELOVÝCH KOMUNIKACÍ
PŘEHLED KŘÍŽOVATEK NA POZEMNÍCH KOMUNIKACÍCH
PASPORT OBJEKTŮ NA KOMUNIKACÍCH
PASPORT MOSTŮ A PROPUSTKŮ NA KOMUNIKACÍCH
PŘEHLED SVISLÝCH DOPRAVNÍCH ZNAČEK

2.0 PŘEHLED POZEMNÍCH KOMUNIKACÍ

Kraj: Olomoucký

Obec: Loučka

Název	Délka komunikace dle druhu povrchu [m]										Plocha [m ²]
	asfalt	žulová dlažba	štěrk	zámk. dlažba	starší dlažba	nezpěvněné	zatravněné	beton	jiné	celková délka	
Silnice	2527	0	0	0	0	0	0	0	0	2527	12635
Místní komunikace III. třídy	331	29	199	0	0	97	0	0	0	656	1989
Místní komunikace IV. Třídy (chodníky)	0	0	0	976	16	0	0	16	0	1008	1620
Účelová komunikace	224	0	575	0	0	2704	3648	0	0	7151	19986
celkem	3082	29	774	976	16	2801	3648	16	0	11342	36230

PASPORT MÍSTNÍCH KOMUNIKACÍ PRO OBEC LOUČKA

2.1 PASPORT SILNIC II. TŘÍDY

Kraj:	Olomoucký
Obec:	Loučka

Číslo	Název	Délka komunikace dle druhu povrchu [m]						Prům. šířka [m]	Plocha [m ²]	Součásti komunikací	Poznámka
		asfalt	beton	štěrk	nezpev.	zámk. dlažba	celková délka				
	celkem	0	0	0	0	0	0		-		

2.2 PASPORT SILNIC III. TŘÍDY

Kraj:	Olomoucký
Obec:	Loučka

Číslo	Název	Délka komunikace dle druhu povrchu [m]						Prům. šířka [m]	Plocha [m ²]	Součásti komunikací	Poznámka
		asfalt	beton	štěrk	nezpev.	dlažba	celková délka				
III/37313		2527	0	0	0	0	2527	5.0	12635	most 1 (potok cholinka), parkoviště 1 (zastávka autobusu), most 2 (potok Loučka)	
celkem		2527	0	0	0	0	2527	5	12635		

2.3 PASPORT MÍSTNÍCH KOMUNIKACÍ III. TŘÍDY

Kraj:	Olomoucký
Obec:	Loučka

Číslo	Název	Délka komunikace dle druhu povrchu [m]							Prům. šířka [m]	Plocha [m ²]	Součásti komunikací	Poznámka
		asfalt	penetrace	štěrk	žulová dlažba	zatravněno	nezpevněná	celková délka				
1c	u obecního úřadu	105						105	3.5	362		
2c					29			29	1.8	52		
3c		171						171	3.3	564		značka dej přednost v jízdě
4c							97	97	2.6	252	propustek	
5c		55						55	2.3	127	propustek	
6c				64				64	2.9	186		
7c				135				135	3.3	446		
	celkem	331	0	199	29	0	97	656		1989		

PASPORT MÍSTNÍCH KOMUNIKACÍ PRO OBEC LOUČKA

2.4 PASPORT MÍSTNÍCH KOMUNIKACÍ IV. TŘÍDY

Kraj:	Olomoucký
Obec:	Loučka

Číslo	Název	Délka komunikace dle druhu povrchu [m]					Prům. šířka [m]	Plocha [m ²]	Poznámka
		penet race	zámk. dlažba	starší dlažba	beton	celk. délka			
IV. třída - obytná zóna - chodníky									
1d			23			23	1.6	37	
1d			12			12	3.6	43	
1d			8			8	1.6	13	
2d			9			9	3.6	32	
3d	u obecního úřadu		27			27	0.7	19	
4d			30			30	1.5	45	
5d			23			23	1.5	35	
6d			31			31	1.6	50	
7d			42			42	1.6	67	
8d				16		16	1.6	26	
9d			41			41	1.6	66	
10d			53			53	1.6	85	
11d			26			26	1.6	42	
12d			43			43	1.6	69	
13d			122			122	1.6	195	
14d					16	16	1.3	21	
15d			112			112	1.6	179	
16d			21			21	1.6	34	
17d			164			164	1.6	262	
18d			30			30	1.6	48	
19d			103			103	1.6	165	

PASPORT MÍSTNÍCH KOMUNIKACÍ PRO OBEC LOUČKA

20d			30			30	1.6	48	
21d			26			26	1.6	42	
	celkem	0	976	16	16	1008		1620	

2.5 PASPORT ÚČELOVÝCH KOMUNIKACÍ

Kraj:	Olomoucký
Obec:	Loučka

Číslo	Popis	Délka komunikace dle druhu povrchu [m]							Prům. šířka [m]	Plocha [m ²]	Součásti komunikací	Poznámka
		asfalt	šterk	nezpev.	zatravněná	bet. panely	bet. pražce	celková délka				
UK1					895			895	3	2685		
UK2					543			543	3	1629		mimo obecní parcely
UK3					513			513	3	1539		mimo obecní parcely
UK4				523				523	3	1569		částečně mimo obecní parcely
UK5					213			213	2.2	469		částečně mimo obecní parcely
UK6					138			138	2.5	345		částečně mimo obecní parcely
UK7	u rybníčka				83			83	1	83		
UK8	u rybníčka				139			139	2.5	348	závora	
UK9				124				124	2.5	310		mimo obecní parcely
UK10					459			459	2.2	1010		
UK11		46						46	2.5	115		mimo obecní parcely
UK12					38			38	2.5	95		
UK13				610				610	3	1830		mimo obecní parcely
UK14				105				105	3.2	336		mimo obecní parcely
UK15				376				376	2.8	1053		částečně mimo obecní parcely
UK16					393			393	2.7	1061		
UK17					91			91	2.5	228		
UK18	k vodárni		310					310	2.7	837		částečně mimo obecní parcely
UK19	u vodárny		14					14	3	42		mimo obecní parcely
UK20				719				719	2.7	1941		mimo obecní parcely
UK21				247				247	3	741		mimo obecní parcely
UK22	u dětského hřiště				93			93	3	279		mimo obecní parcely
UK23		178						178	3.5	623		
UK24	vjezd		9					9	2.5	23		vjezd k domu č.9
UK25	vjezd				16			16	2.2	35		vjezd k domu
UK26	vjezd		20					20	2.4	48		vjezd k domu
UK27	vjezd				34			34	2.3	78		vjezd do zahrady
UK28	vjezd		23					23	2.5	58		vjezd k domu č.13
UK29	vjezd		11					11	4.5	50		vjezd k domu č. 64
UK30	vjezd		26					26	3	78		vjezd k domu č. 5

2.5 PASPORT ÚČELOVÝCH KOMUNIKACÍ

Kraj:	Olomoucký
Obec:	Loučka

Číslo	Popis	Délka komunikace dle druhu povrchu [m]							Prům. šířka [m]	Plocha [m ²]	Součásti komunikací	Poznámka
		asfalt	štěrk	nezpev.	zatravněná	bet. panely	bet. pražce	celková délka				
UK31	vjezd		31					31	2.5	78		vjezd k domu č. 100
UK32	vjezd		46					46	2.8	129		vjezd k domu č. 3
UK33	vjezd		32					32	3	96		vjezd k domu č. 15
UK34	vjezd		28					28	2.6	73		vjezd k domu č. 17
UK35	vjezd		25					25	3	75		vjezd k domu č. 61
	celkem	224	575	2704	3648	0	0	7151		19986		

3.1 PŘEHLED SVISLÝCH DOPRAVNÍCH ZNAČEK



Kraj:	Olomoucký
Obec:	Loučka

Druh	Počet
Výstražné dopravní značky	2
Značky upravující přednost	2
Zákazové značky	1
Informativní značky - směrové	12
Informativní značky - jiné	1
Dodatkové tabulky	1
Jiné	2
celkem	21


3.1 PŘEHLED SVISLÝCH DOPRAVNÍCH ZNAČEK

Kraj:	Olomoucký
Obec:	Loučka


Výstražné dopravní značky

Číslo	Dopravní značka	Název	Počet
A2b		Dvojitá zatáčka, první vlevo	1
A22		Jiné nebezpečí	1

Značky upravující přednost

Číslo	Dopravní značka	Název	Počet
P4		Dej přednost v jízdě!	2








Zákazové značky

Číslo	Dopravní značka	Název	Počet
B11		Zákaz vjezdu všech motorových vozidel	1

3.1 PŘEHLED SVISLÝCH DOPRAVNÍCH ZNAČEK

Kraj:	Olomoucký
Obec:	Loučka


Informativní značky - směrové

Číslo	Dopravní značka	Název	Počet
IS12a		Obec	2
IS12b		Konec obce	2
IS21a		Cyklotrasy - směrová tabule - přímo	1
IS21d		Konec cyklistické trasy	1
IS19a		Směrová tabule pro cyklisty přímo	2
IS19b		Směrová tabule pro cyklisty vlevo	2
IS19c		Směrová tabule pro cyklisty vpravo	2


3.1 PŘEHLED SVISLÝCH DOPRAVNÍCH ZNAČEK

Kraj:	Olomoucký
Obec:	Loučka


Informativní značky - jiné

Číslo	Dopravní značka	Název	Počet
IJ4b		Zastávka	1

Dodatkové tabulky

Číslo	Dopravní značka	Název	Počet
E13		SILNICE SE V ZIMĚ NEUDRŽUJE	1

jiné

Číslo	Dopravní značka	Název	Počet
		evidenční číslo mostu	2

3.2 PASPORT DOPRAVNÍHO ZNAČENÍ

Kraj: Olomoucký

Obec: Loučka






Komunikace: Silnice II. třídy

Úsek: III/37313 - směr od Bílska

celková délka [m]: 2527

Pořadí		Číslo	Dopravní značka	Název	Typ nosiče	Poznámka
L	P					
	1	IS12a		Obec	sloupek pozinkovaný	
2		IS12b		Konec obce	sloupek pozinkovaný	
3		IJ4b		Zastávka	sloupek kovový	
	4	IS19a IS19c		Směrová tabule pro cyklisty	sloup elektrického vedení	
5		IS19a IS19b		Směrová tabule pro cyklisty	sloup elektrického vedení	

PASPORT MÍSTNÍCH KOMUNIKACÍ PRO OBEC LOUČKA

6	A2b		Dvojitá zatáčka, první vlevo	sloupek pozinkovaný	
7	A22		Jiné nebezpečí Silnice se v zimě neudrží	sloupek kovový	rezavý sloupek
8	IS12a		Obec	sloupek pozinkovaný	
9	IS12b		Konec obce	sloupek pozinkovaný	
10			Evidenční číslo mostu	sloupek kovový	
11			Evidenční číslo mostu	sloupek kovový	


3.2 PASPORT DOPRAVNÍHO ZNAČENÍ

Kraj:	Olomoucký
Obec:	Loučka

Komunikace: 3C

Úsek:

celková délka [m]: 171

Pořadí		Číslo	Dopravní značka	Název	Typ nosiče	Poznámka
L	P					
	1	P4		Dej přednost v jízdě!	sloupek kovový	nečitelná

3.2 PASPORT DOPRAVNÍHO ZNAČENÍ

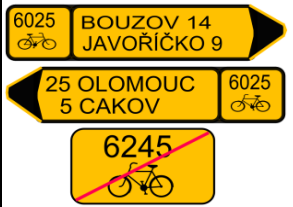
Kraj: Olomoucký

Obec: Loučka

Komunikace: 5C

Úsek:

celková délka [m]: 55

Pořadí		Číslo	Dopravní značka	Název	Typ nosiče	Poznámka
L	P					
1		IS19c IS19b IS21d		Směrová tabule pro cyklisty Konec cyklistické trasy	sloup elektrického vedení	

3.2 PASPORT DOPRAVNÍHO ZNAČENÍ


Kraj: Olomoucký

Obec: Loučka

Komunikace: U17

Úsek:

celková délka [m]: 91

Pořadí		Číslo	Dopravní značka	Název	Typ nosiče	Poznámka
L	P					
	1	IS21a		Cyklotrasy - směrová tabule - přímo	sloup osvětlení	


3.2 PASPORT DOPRAVNÍHO ZNAČENÍ

Kraj:	Olomoucký
Obec:	Loučka

Komunikace: U23

Úsek:

celková délka [m]: 178

Pořadí		Číslo	Dopravní značka	Název	Typ nosiče	Poznámka
L	P					
	1	P4		Dej přednost v jízdě!	sloupek kovový	nečitelná


3.2 PASPORT DOPRAVNÍHO ZNAČENÍ

Kraj:	Olomoucký
Obec:	Loučka

Komunikace: 6C

Úsek:

celková délka [m]: 64

Pořadí		Číslo	Dopravní značka	Název	Typ nosiče	Poznámka
L	P					
	1	B11		Zákaz vjezdu všech motorových vozidel	sloup elektrického vedení	